

งานสารและส่งเสริมการวิจัย

ด่วนที่สุด

ที่ กค ๐๓๐๒/๑๐๖๓๐



ที่ทำการองค์การบริหารส่วนตำบลคูบัว
รับเลขที่ 1397 เวลา 8.41
วันที่ 8. ก.ค. 2561 เดือน พ.ศ.

กรมธนารักษ์
ถนนพระรามที่ ๖ กรุงเทพฯ ๑๐๕๐๐

๑๗ ก.ค. ๒๕๖๑

เรื่อง รายงานความคืบหน้าผลการประชุมคณะอนุกรรมการเพื่อพิจารณาวิเคราะห์สภาพการใช้ประโยชน์ของที่ดินภายในขอบเขตที่ดินกำแพงเมือง-คูเมือง เมืองคูบัว จังหวัดราชบุรี

เรียน กลุ่มชาวบ้านตำบลคูบัว

สิ่งที่ส่งมาด้วย สำเนาหนังสือสำนักเลขาธิการคณะกรรมการที่ นร ๐๕๐๖/๒๒๙๙๑ ลงวันที่ ๒๐ พฤศจิกายน ๒๕๕๙ จำนวน ๔ แผ่น

ด้วย สำนักงานปลัดกระทรวงการคลัง มีหนังสือ ด่วนมาก ที่ กค ๐๒๐๓.๔/๘๕๘๐ ลงวันที่ ๓๑ พฤษภาคม ๒๕๖๑ แจ้งขอให้เร่งรัดการพิจารณาดำเนินการกรณีกลุ่มชาวบ้านตำบลคูบัวขอให้ยกเลิกโครงการกำหนดขอบเขต และรื้อถอนหลักเขตกำแพงเมือง-คูเมือง เมืองคูบัว ซึ่งขณะนี้อยู่ระหว่างการดำเนินการของกองเทคโนโลยีการสำรวจและฐานข้อมูลที่ราชพัสดุพิจารณาวิเคราะห์สภาพการใช้ประโยชน์ของที่ดินภายในขอบเขตที่ดินกำแพงเมือง-คูเมือง เมืองคูบัว

กรมธนารักษ์พิจารณาแล้วขอเรียนว่า กรณีกำแพงเมือง-คูเมือง เมืองคูบัว ปัจจุบันคณะกรรมการเพื่อพิจารณากำหนดขอบเขตที่ดินกำแพงเมือง-คูเมือง (ตามสิ่งที่ส่งมาด้วย) ได้พิจารณาเป็นที่ยุติแล้วว่าไม่เป็นที่ดินราชพัสดุ แต่ยังคงเป็นโบราณสถานตามกฎหมายโบราณสถานฯ ซึ่งมีประวัติศาสตร์ความเป็นมาที่เก่าแก่และทรงคุณค่าด้านโบราณคดี และให้ดำเนินการถอนหมุดหลักเขตที่ดินกำแพงเมือง-คูเมือง เมืองคูบัว พร้อมเพิกถอนทะเบียนที่ดินกำแพงเมือง-คูเมือง เมืองคูบัว ออกจากทะเบียนที่ราชพัสดุ ดังนั้น เพื่อให้การดำเนินการกรณีดังกล่าวเป็นไปตามนัยระเบียบและกฎหมายที่เกี่ยวข้อง ในชั้นนี้อยู่ระหว่างเตรียมการลงพื้นที่บริเวณกำแพงเมือง-คูเมือง เมืองคูบัว เพื่อประชุมชี้แจงส่วนราชการและประชาชนที่เกี่ยวข้องให้ทราบถึงลำดับขั้นตอนของทางราชการในการดำเนินการต่อไป

จึงเรียนมาเพื่อทราบ

ขอแสดงความนับถือ

(นายสกนธ์ สุนทรชาติ)

ผู้อำนวยการกองเทคโนโลยีการสำรวจและฐานข้อมูลที่ราชพัสดุ
ปฏิบัติราชการแทน อธิบดีกรมธนารักษ์

กองเทคโนโลยีการสำรวจและฐานข้อมูลที่ราชพัสดุ
โทร. ๐ ๒๒๙๘ ๕๘๖๙
โทรสาร ๐ ๒๒๙๘ ๕๔๘๔

ด่วนมาก
ที่ กค ๐๒๐๓.๔/พ๕๗๐



กรมธนารักษ์
เลขรับ 11204 วันที่รับ 31 พ.ค. 61 เวลา 15:14 น.
ที่ กค 0203.4/8580 ลว.31 พ.ค. 61
ด่วนมาก
ปกติ
256105312461N1S2

กองเทคโนโลยีการสำรวจและฐานข้อมูลที่ดิน
รับ 4726 วันที่รับ 01 มี.ย.61 เวลา 14:39 น.
กค 0203.4/8580 ลว.31 พ.ค. 61
นมาก
ติ
256105312461N2S3

ถึง กรมธนารักษ์

ตามหนังสือกรมธนารักษ์ ที่ กค ๐๓๐๑/๒๑๓๐ ลงวันที่ ๒๐ กุมภาพันธ์ ๒๕๖๑ รายงานความคืบหน้า
กรณีกลุ่มชาวบ้าน ตำบลคูบัว อำเภอเมือง จังหวัดราชบุรี แจ้งว่า ได้มีเจ้าหน้าที่มาทำการรังวัดในที่ดินบริเวณ
หมู่ที่ ๒ หมู่ที่ ๓ หมู่ที่ ๔ หมู่ที่ ๕ และหมู่ที่ ๖ ตำบลคูบัว อำเภอเมืองราชบุรี จังหวัดราชบุรี และได้มีการปักหมุด
มีอักษรย่อว่า ธร. ในที่ดินที่รังวัด ซึ่งการกระทำดังกล่าว ไม่มีการแจ้งรายละเอียดให้ประชาชนทราบมาก่อน
ทำให้ประชาชนเกิดความสงสัยและสับสน จึงขอให้พิจารณายกเลิกโครงการดังกล่าว และขอให้รื้อถอนหมุด
ทั้งหมดโดยเร็ว สรุปได้ว่า กรณีดังกล่าวเป็นเรื่องขอให้รื้อถอนหลักเขตกำแพงเมือง - คูเมือง เมืองคูบัว
ขณะนี้อยู่ระหว่างกองเทคโนโลยีการสำรวจและฐานข้อมูลที่ดินพัสดุดูพิจารณาวิเคราะห์สภาพการใช้ประโยชน์
ของที่ดินภายในขอบเขตที่ดินกำแพงเมือง - คูเมือง เมืองคูบัว ความละเอียดแจ้งแล้ว นั้น

กระทรวงการคลังได้รับทราบแล้วด้วยความขอบคุณยิ่ง และเนื่องจากผู้ตรวจราชการกระทรวงการคลัง
(นายจำเริญ โพธิยอด) ซึ่งได้รับมอบหมายให้ดูแลตรวจสอบ ติดตาม เรื่องร้องเรียนในส่วนที่เกี่ยวข้องกับกรมธนารักษ์
ได้รับทราบและให้เร่งรัดการดำเนินการ

จึงเรียนมาเพื่อโปรดเร่งรัดการพิจารณา และแจ้งผลการพิจารณาให้ผู้ร้องทราบภายใน ๓๐ วัน
นับแต่วันได้รับเรื่อง และสำเนาหนังสือแจ้งผลการพิจารณาให้กระทรวงการคลัง และสำนักงานปลัดสำนักนายกรัฐมนตรี
ทราบด้วย จักขอบคุณยิ่ง

ส่ง สำนักงานเลขานุการกรม
ส่ง ส่วนอำนวยการ
ถ่ายภาพ ส่ง กองเทคโนโลยีการสำรวจและฐานข้อมูลที่ดินพัสดุ



31 พ.ค. 2561

สำนักตรวจสอบและประเมินผล
โทร. ๐ ๒๑๒๖ ๕๘๐๐ ต่อ ๒๐๒๔
โทรสาร ๐ ๒๒๗๓ ๙๗๖๙

ส่ง ส่วนสำรวจและส่งเสริมการรังวัด ๒

คุณประสิทธิ์
- 16 ตุลาคม 61

4 มี.ย. 61

ที่ นร ๐๕๐๖/๒๒๕๖๖



572
ที่ ๒7 พย 57

สร.ภค. เลขรับ 5991
21 พ.ย. 57 เวลา 15:06
ที่ นร0506/22991
ความที่สุด
ลว.20 พ.ย. 57

สำนักเลขาธิการคณะรัฐมนตรี
ทำเนียบรัฐบาล กทม. ๑๐๓๐๐

1๖๗๗/1060
24 พ.ย 57

๒๐ พฤศจิกายน ๒๕๕๗

เรื่อง คณะกรรมการต่างๆ ที่แต่งตั้งโดยมติคณะรัฐมนตรี (กระทรวงการคลัง)
เรียน รัฐมนตรีว่าการกระทรวงการคลัง

สป.ภค. เลขรับ 20602
27 พ.ย. 57 เวลา 09:43
ที่ นร0506/22991
ความที่สุด
ลว.20 พ.ย. 57

- อ้างถึง
- หนังสือกระทรวงการคลัง ด่วนที่สุด ที่ กค ๐๒๐๑/๑๔๙๘๘ ลงวันที่ ๒๐ ตุลาคม ๒๕๕๗
 - หนังสือกระทรวงการคลัง ด่วนที่สุด ที่ กค ๐๒๐๑/๑๖๘๕๑ ลงวันที่ ๑๗ พฤศจิกายน ๒๕๕๗

อธิบดี
รับที่ ๒๑๑๑
วันที่ 1๙๑๒1

ตามที่ได้ขอให้นำเสนอคณะรัฐมนตรีพิจารณาแต่งตั้งคณะกรรมการต่างๆ ที่แต่งตั้งโดยมติคณะรัฐมนตรี จำนวน ๑๗ คณะ ความละเอียดแจ้งแล้ว นั้น

ในคราวประชุมคณะรัฐมนตรีเมื่อวันที่ ๑๘ พฤศจิกายน ๒๕๕๗ กระทรวงการคลังเสนอเพิ่มเติมว่า ขอยกเลิกคณะกรรมการที่แต่งตั้งโดยมติคณะรัฐมนตรี จำนวน ๒ คณะ ดังนี้

- ลำดับที่ ๑๙ คณะอนุกรรมการร่วมไทย-เมียนมา ด้านกฎระเบียบที่เกี่ยวข้อง
- ลำดับที่ ๒๐ คณะอนุกรรมการร่วมไทย-เมียนมา ด้านการเงิน

ซึ่งคณะรัฐมนตรีพิจารณาแล้วลงมติอนุมัติให้ยกเลิกคณะอนุกรรมการร่วมไทย-เมียนมา ด้านกฎระเบียบที่เกี่ยวข้องและคณะอนุกรรมการร่วมไทย-เมียนมา ด้านการเงิน ตามที่กระทรวงการคลังเสนอเพิ่มเติม และให้แต่งตั้งคณะกรรมการของกระทรวงการคลัง จำนวน ๑๓ คณะ ดังนี้

- (๑) คณะกรรมการป้องปรามธุรกิจการเงินนอกระบบ
- (๒) คณะกรรมการพิจารณากำหนดสำนักงานที่ตั้งอยู่ในพื้นที่พิเศษ
- (๓) คณะกรรมการพิจารณาสีทธิพิเศษของหน่วยงานและรัฐวิสาหกิจ
- (๔) คณะกรรมการเพื่อพิจารณากำหนดขอบเขตที่ดินกำแพงเมือง-คูเมือง
- (๕) คณะกรรมการพิจารณาการขาย การแลกเปลี่ยน การให้ การจำหน่าย จ่ายโอนหรือจัดหาประโยชน์เกี่ยวกับอสังหาริมทรัพย์ของรัฐบาลไทย ในต่างประเทศ
- (๖) คณะกรรมการกำกับดูแลโครงการจำหน่ายน้ำมันดีเซลสำหรับชาวประมง ในเขตต่อเนื่องของราชอาณาจักร
- (๗) คณะกรรมการบรรษัทภิบาลแห่งชาติ
- (๘) คณะกรรมการกลั่นกรองการจัดเอาประกันภัยทรัพย์สินของรัฐ
- (๙) คณะกรรมการติดตามเร่งรัดการใช้จ่ายงบประมาณภาครัฐ
- (๑๐) คณะกรรมการกลั่นกรองการจัดตั้งทุนหมุนเวียน

สำเนาถูกต้อง

(นายประมิตร์ โชยศรี)
นายช่างสำรวจอาวุโส


/(๑๑) คณะกรรมการอำนวยการ...

- ✓ (๑๑) คณะกรรมการอำนวยการเพื่อกำหนดนโยบาย หลักเกณฑ์ มาตรการและเงื่อนไขเพื่อนำที่ราชพัสดุมาจัดให้เช่าทำการเกษตร - ม.๑๑. ก.๑๑.๑๒๖
- (๑๒) คณะกรรมการบริหารระบบสวัสดิการรักษายาบาลข้าราชการ
- (๑๓) คณะกรรมการกำกับหลักเกณฑ์และตรวจสอบราคากลางงานก่อสร้าง

จึงเรียนยืนยันมา ทั้งนี้ สำนักเลขาธิการคณะรัฐมนตรีได้แจ้งให้สำนักงบประมาณ และสำนักงานการตรวจเงินแผ่นดินทราบด้วยแล้ว

ขอแสดงความนับถือ

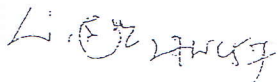
ส่ง ส.ป.ก.
ส่ง กรมธนารักษ์
ส่ง กรมบัญชีกลาง
ส่ง กรมส่งเสริมการค้าระหว่างประเทศ
ส่ง ศ.ค.ค.



(นางสาวรุจิรา รีมพุดี)

รองเลขาธิการคณะรัฐมนตรี ปฏิบัติราชการแทน

เลขาธิการคณะรัฐมนตรี



(นายประสิทธิ์ สืบชนะ)

รองปลัดกระทรวงการคลัง

เรียน อธิบดี

เพื่อโปรดทราบก่อน

ส่ง ท่านรองอธิบดี

เพื่อโปรดทราบก่อน

ส่ง สำนักงานเลขานุการกรม

ส่ง สำนักบริหารการคลัง



เรียน ปลัดกระทรวงการคลัง

เพื่อโปรดฯ ให้การต่อไป



สร ส.ป.ก.

(นายสรร วิเทศพงษ์)

เลขานุการรัฐมนตรีว่าการกระทรวงการคลัง

๒๗ พ.ค. ๒๕๕๗


สำนักวิเคราะห์เรื่องเสนอคณะรัฐมนตรี

โทร. ๐ ๒๒๘๐ ๙๐๐๐ ต่อ ๓๒๕

โทรสาร ๐ ๒๒๘๐ ๙๐๖๔

www.cabinet.thaigov.go.th

ยืนยันมติ_57-22.1 (อัญชลี)



เรียน ผู้อำนวยการกองเทคโนโลยีฯ


เพื่อโปรดทราบ

ป.ค.

-๒ S.A. ๒๕๕๗

๒๗ พ.ค. ๒๕๕๗

ส่ง ส่วนสำรวจและส่งเสริมการรังวัด ๒



คุณกฤษณา
อ.อ.เชษฐ
น.ค.

ทราบ



(นายนิรุต ชัยสุตร)

อธิบดีกรมธนารักษ์

- ๑ S.A. ๒๕๕๗

สำเนาถูกต้อง

(นายประมิตร ไชยศรี)

นายช่างสำรวจอาวุโส

ทราบ/ส.ป.ก.
พ.ค.
ท.ค.ท.ค.

(นายวีระวุฒิ ศรีเปารยะ)

รองอธิบดีกรมธนารักษ์

คณะกรรมการที่คณะรัฐมนตรีแต่งตั้งของกระทรวงการคลัง

ชื่อคณะกรรมการ	องค์ประกอบ/อำนาจหน้าที่	ส่วนราชการ เจ้าของเรื่อง	หมายเหตุ
คณะกรรมการเพื่อพิจารณากำหนด ขอบเขตที่ดินกำแพงเมือง - คูเมือง	องค์ประกอบ ๑. อธิบดีกรมธนารักษ์ ๒. รองอธิบดีกรมธนารักษ์ (ด้านที่ราชพัสดุ) ๓. ผู้ทรงคุณวุฒิที่รัฐมนตรีว่าการกระทรวงการคลังแต่งตั้ง ๔. ผู้ทรงคุณวุฒิที่รัฐมนตรีว่าการกระทรวงการคลังแต่งตั้ง ๕. ผู้แทนกรมศิลปากร ๖. ผู้แทนกรมที่ดิน ๗. ผู้แทนกรมแผนที่ทหาร ๘. ผู้แทนกรมโยธาธิการและผังเมือง ๙. ผู้แทนสำนักงานนโยบายและแผนทรัพยากรธรรมชาติและสิ่งแวดล้อม ๑๐. ผู้แทนสำนักแก้ไขปัญหาการบุกรุกที่ดินของรัฐ กระทรวงทรัพยากรธรรมชาติและสิ่งแวดล้อม ๑๑. ผู้อำนวยการสำนักกฎหมาย กรมธนารักษ์	ประธานกรรมการ รองประธานกรรมการ กรรมการ กรรมการ กรรมการ กรรมการ กรรมการ กรรมการ กรรมการ	กองเทคโนโลยี การสำรวจและ ฐานข้อมูล ที่ราชพัสดุ กรมธนารักษ์ คณะกรรมการดังกล่าวควรมีอยู่ เพื่อให้การบริหารจัดการที่ราช- พัสดุตามภารกิจของกรมธนารักษ์ ประเภทที่ดินกำแพงเมือง - คูเมือง เป็นไปอย่างมีประสิทธิภาพและ สามารถดำเนินการต่อไปอย่าง ต่อเนื่อง เห็นควรให้คงคณะ กรรมการเพื่อพิจารณากำหนด ขอบเขตที่ดินกำแพงเมือง - คูเมือง โดยมีอำนาจหน้าที่ตามเดิม และเพื่อความเหมาะสมกับภารกิจ ของหน่วยงานที่เกี่ยวข้อง จึงเห็น ปรับเปลี่ยนองค์ประกอบใหม่ โดยมีรายละเอียด ดังนี้

สำเนาถูกต้อง
(นายประมิตร์ โขงท้อ)
นายช่างสำรวจอาวุโส

ชื่อคณะกรรมการ	องค์ประกอบ/อำนาจหน้าที่	ส่วนราชการ เจ้าของเรื่อง	หมายเหตุ
คณะกรรมการเพื่อพิจารณากำหนด ขอบเขตที่ดินกำแพงเมือง - คูเมือง	<p>๑๒. ผู้อำนวยการกองบริหารจัดการกรรมสิทธิ์ที่ราชพัสดุ กรมธนารักษ์</p> <p>๑๓. ผู้อำนวยการกองเทคโนโลยีการสำรวจและ ฐานข้อมูลที่ราชพัสดุ กรมธนารักษ์</p> <p>๑๔. นายช่างสำรวจอาวุโส กองเทคโนโลยีการสำรวจ และฐานข้อมูลที่ราชพัสดุ กรมธนารักษ์</p> <p>๑๕. นายช่างสำรวจอาวุโส หรือ นายช่างสำรวจชำนาญงาน กรมการและ กองเทคโนโลยีการสำรวจและฐานข้อมูลที่ราชพัสดุ ผู้ช่วยเลขานุการ กรมธนารักษ์</p> <p><u>อำนาจหน้าที่</u> ให้คณะกรรมการมีหน้าที่วางหลักเกณฑ์และกำหนดขอบเขตที่ดินกำแพงเมือง - คูเมือง ในแต่ละท้องที่ให้เป็นการแน่นอน โดยขอบเขตที่คณะกรรมการชุดนี้กำหนดให้ถือเป็น แนวเขตที่ถูกต้องและให้กรมธนารักษ์นำไปใช้เป็นหลักฐานในการออกเอกสารสิทธิ ที่ราชพัสดุและรับรองแนวเขตให้แก่ราษฎรที่มีที่ดินข้างเคียงได้ และให้คณะกรรมการ มีอำนาจแต่งตั้งคณะอนุกรรมการหรือ คณะทำงานเพื่อดำเนินการเฉพาะกิจ ได้ตามที่เห็นสมควร</p>	กรมธนารักษ์	ปรับเปลี่ยนคณะกรรมการฯ ๑. ผู้อำนวยการกองแผนงาน กรมธนารักษ์ เป็น ผู้อำนวยการกองบริหาร จัดการกรรมสิทธิ์ที่ราชพัสดุ กรมธนารักษ์ ๒. ผู้อำนวยการสำนักบริหาร จัดการฐานข้อมูลที่ราชพัสดุ เป็น ผู้อำนวยการกองเทคโนโลยี การสำรวจและฐานข้อมูลที่ราชพัสดุ ๓. นายช่างสำรวจอาวุโส หรือ นายช่างสำรวจชำนาญงาน สำนักบริหารจัดการฐานข้อมูล ที่ราชพัสดุ เป็น นายช่างสำรวจอาวุโส หรือ นายช่างสำรวจชำนาญงาน กองเทคโนโลยีการสำรวจและ ฐานข้อมูลที่ราชพัสดุ

สำเนาถูกต้อง

(นายประมิตร์ โชยศิริ)

นายช่างสำรวจอาวุโส